




ROMANIA
JUDEȚUL CONSTANȚA
Unitatea Administrativ Teritorială COMUNA LUMINA
CONSILIUL LOCAL AL COMUNEI LUMINA
Str. Mare nr. 170, Lumina, Jud. Constanta, 907175



Proiect de Hotarare

Privind insusirea variantei finale a modelului de steag al Comunei Lumina

Consiliul Local al comunei Lumina, întrunit în ședință ordinară

Analizând: - Expunerea de motive și proiectul de hotărâre al primarului comunei Lumina, domnul Chiru Dumitru;

- Raportul de specialitate al secretarului UAT comuna Lumina;
- Raportul comisiei de specialitate nr. 1 - comisia de buget-finanțe, urbanism, programe de dezvoltare economico-socială și administrarea domeniului public și privat al comunei lumina;
- Raportul comisiei de specialitate nr. 2 - comisia pentru administrație publică, juridică și de disciplină de apărare a ordinii publice și a drepturilor cetățenilor, agricultură, gospodărire comunală, protecția mediului, servicii;
- Raportul comisiei nr. 3- comisia pentru sănătate, învățământ, cultură, protecție socială, activități sportive și de agrement;
- Procesul verbal din care rezulta ca s-a indeplinit procedura afisarii documentatiei la proiectul de hotarare Privind insusirea variantei finale a modelului de steag al Comunei Lumina
- Avand in vedere e-mail-ul MDRAP-DGJRPAE Serviciul Dialog Social si Relatia cu Structuri Asociative din data de 02.04.2019, privind documentatia privind modelul steagului comunei Lumina, jud Constanta;

În temeiul prevederilor art. 108 din Constituția României, republicată, și ale art. 1 și 2 alin. (2) și art. 3 alin. (4) din Legea nr. 141/2015 privind arborarea și folosirea de către unitățile administrativ-teritoriale a steagurilor proprii,

Avand in vedere prevederile art. 129 alin 1 , alin 2 lit a alin 3 lit a , art. 139 din din OUG 57/2019 privind Codul Administrativ

HOTARASTE:

Art.1 Se insuseste varianta finala a modelului de steag al Comunei Lumina, judetul Constanta, conform **anexei 1**, care face parte integranta din prezenta.

Art.2 Se aproba explicatia heraldica a simbolurilor si culorilor conform **anexei 2**, care face parte integranta din prezenta.

Art.3 Incepand cu data prezentei, orice alta hotarare care are acelasi obiect, isi inceteaza aplicabilitatea.

Art.4 Cu ducerea la indeplinire a prezentei se imputerniceste Primarul Comunei Lumina, care va transmite Comisiei Nationale de Heraldica, Genealogie si Sigilografie din cadrul Academiei Romane, si Ministerului Dezvoltarii Regionale, Administratiei Publice si Fondurilor Europene, prezenta hotarare.

Art.5 Prevederile prezentei hotarari vor fi aduse la cunostinta publica si comunicate Institutiei Prefectului judetului Constanta prin grija secretarului comunei Lumina, judetul Constanta .

SECRETAR GENERAL UAT LUMINA



ROMANIA
JUDEȚUL CONSTANȚA
Unitatea Administrativ Teritorială COMUNA LUMINA
CONSILIUL LOCAL AL COMUNEI LUMINA
Str. Mare nr. 170, Lumina, Jud. Constanta, 907175



Anexa nr. 1 la HCL _____

Privind însușirea variantei finale a modelului de steag al Comunei Lumina





ROMANIA
JUDETUL CONSTANTA
Unitatea Administrativ Teritorială COMUNA LUMINA
CONSILIUL LOCAL AL COMUNEI LUMINA
Str. Mare nr. 170, Lumina, Jud. Constanta, 907175



Descrierea si semnificatia elementelor insemnate ale steagului Comunei Lumina, judetul Constanta

A. Descrierea heraldica a steagului

Steagul Comunei Lumina, judetul Constanta, este format conform anexei nr. 1 dintr-o panza dreptunghiulara, impartita in trei parti, pe laturi in culoarea albastra, respectiv in partea dreapta și stângă a steagului, pe verticală, pe fundal, se află culoarea albastră pe ambele părți laterale ale steagului. iar pe centru in culoarea galbena, cu proportia de 1/3, fiecare din cele trei parti, iar coloana din centru in partea superioară central pe fond de culoare galbenă, pe verticala, se regăsește denumirea Unității Administrativ Teritoriale comuna Lumina, cu font de culoare albastră, sub care se află amplasată stema comunei, iar sub stemă, tot cu fond albastru scrie județul Constanța și țara, respectiv ROMÂNIA

Steagul se fixeaza pe hampa in partea stanga, pe latime.

B. Semnificatia elementelor si a culorilor din steag

Steagul are deci albastru, si galben, pe toată dimensiunea steagului, culori amplasate pe vertical, in centrul cărora se află stema localității, pe fundal galben.

Combinăția cromatică folosită corespunde regulilor heraldice, dar și a celor estetice. Culorile alese sunt: albastru-simbolul purității și al cinstei și galben-simbolul forței, al bogăției, galbenul reprezintă și culoarea holdelor de grâu copt. Toate aceste calități caracterizează locuitorii comunei Lumina.

Descrierea stemei

Stema comunei Lumina se compune dintr-un scut triunghiular cu marginile rotunjite, de culoare rosie, având în centru un alt scut triunghiular cu marginile rotunjite, de culoare albastra.

Scutul este timbrat de o coroană murală de argint cu un turn crenelat.

Semnificația elementelor însumate



ROMANIA
JUDETUL CONSTANTA
Unitatea Administrativ Teritorială COMUNA LUMINA
CONSILIUL LOCAL AL COMUNEI LUMINA
Str. Mare nr. 170, Lumina, Jud. Constanta, 907175



Spicele de grâu semnifică ocupațiile de bază ale locuitorilor, agricultura, continuitatea milenară, tradiția, bogățiile solului și subsolului, comuniunea cu natura.

Coroana murală cu un turn crenelat semnifică faptul că localitatea are rangul de comună.

Soarele este simbol ancestral al poporului nostru, anterior creștinismului. Este simbolul antic al celor doi frați Apolo și Artemis, zei preluați și de greci, Soarele, marca heraldică a românilor își menține caracterul sacru. Sensul cosmogenic este univalent adică spațio-temporar cu semnificația: de Răsărit, Renastere.

Culoarea albastră (sau azur), reprezintă apa, dar și aerul, cel mai nobil element, după foc și simbolizează blândetea, frumusețea, noblețea și buna credință (în alb-negru se reprezintă prin linii orizontale).

Culoarea roșie simbolizează noblețea și mândria (în alb-negru se reprezintă prin linii verticale).

Culoarea galbenă, simbolizează asfințitul, culoarea spicului, a bunăstării, culoarea pământului.



ROMANIA
JUDEȚUL CONSTANȚA
Unitatea Administrativ Teritorială COMUNA LUMINA
CONSILIUL LOCAL AL COMUNEI LUMINA
Str. Mare nr. 170, Lumina, Jud. Constanta, 907175



Anexa nr. 2

la HCL _____

Privind însușirea variantei finale a modelului de steag al Comunei Lumina

Descrierea și semnificațiile

ELEMENTELOR ÎNSUMATE ALE STEAGULUI COMUNEI LUMINA, JUDEȚUL CONSTANȚA

Descrierea steagului

Steagul comunei Lumina este format conform anexei nr.1 dintr-o pânză dreptunghiulară, forma și dimensiunile steagului sunt cele stabilite, în condițiile legii, pentru drapelul României, având partea superioară central pe fond de culoare galbenă, pe vertical, se regăsește denumirea Unității Administrativ Teritoriale "COMUNA LUMINA", cu litere de culoare albastră, sub care se află stema comunei Lumina, județul Constanța, stemă aprobată prin Hotărârea Guvernului nr. 23/2011, publicată în Monitorul Oficial, Partea I, nr.83 din 01.02.2011. Sub stemă, tot cu fond albastru, este inscripționat în partea de jos denumirea "JUDEȚUL CONSTANȚA" cu litere de culoare albastră.

În partea dreaptă și stînga a steagului, pe verticală, pe fundal, se află culoarea albastră, pe ambele părți laterale ale steagului.

Steagul se fixează pe hampă în partea stîngă, pe lățime.

Semnificațiile elementelor și ale culorilor steagului

Descrierea stemei

Stema comunei Lumina, potrivit anexei nr. 1, se compune dintr-un scut triunghiular cu marginile rotunjite, cu un camp de culoare albastră și bordură roșie.

În câmpul albastru se află un soare de aur.

În bordure roșie se află șase spice de grâu de aur.

Scutul este trimbrat de coroană muralăde argint cu un turn crenelat.

Semnificațiile elementelor însumate

Soarele dă denumiore localității.

Spicele de grâu semnifică ocupația de bază a locuitorilor, agricultura.



ROMANIA
JUDETUL CONSTANTA
Unitatea Administrativ Teritorială COMUNA LUMINA
CONSILIUL LOCAL AL COMUNEI LUMINA
Str. Mare nr. 170, Lumina, Jud. Constanta, 907175



Coroana murală cu un turn crenelat semnifică faptul că localitatea are rangul de comună.

Culoarea albastră reprezintă un simbol al fidelității și perseverenței, a cerului, a lumii spirituale.

Combinăția cromatică folosită corespunde regulilor heraldice, dar și a celor estetice. Culorile alese sunt: albastru-simbolul purității și al cinstei și galben -simbolul forței, al bogăției, galbenul reprezintăculoarea holdelor de grâu copt. Toate aceste calități caracterizează locuitorii comunei Lumina.

PRIMAR,

COMUNA LUMINA
JUDEȚUL CONSTANȚA
INTRARE Nr. 4603
IESIRE
Ziua 18 Luna 03 Anul 2014



ROMANIA
JUDEȚUL CONSTANȚA
Unitatea Administrativ Teritorială COMUNA LUMINA
CONSILIUL LOCAL AL COMUNEI LUMINA
Str. Mare nr. 170, Lumina, Jud. Constanta, 907175



MEMORIU JUSTIFICATIV

Comuna Lumina are aprobat stema localității, prin Hotărarea Consiliului local nr. 190/2017, dar anexa care a însoțit acesta hotărare de consiliu nu a fost semnată de Președintele de ședință și de Secretarul Comunei, și sub acest aspect nu a fost posibilă finalizarea procedurii. De aceea s-a revenit și s-a înaintat acest proiect de hotărare pentru a se putea însuși și semna anexa care cuprinde modelul de steag.

Intrucât Legea nr. 141/2015 permite posibilitatea deținerii și arborării pe teritoriul UAT, alături de steagul României și al Uniunii Europene și a unui steag unic și reprezentativ al comunei noastre, este necesară aprobarea proiectului modelului de steag al unității administrativ teritoriale Lumina.

Forma și dimensiunile steagului unității administrativ teritoriale Lumina sunt cele stabilite, în condițiile legii, pentru drapelul României.

Propun pentru proiectul modelului de steag al Unității Teritoriale Lumina următoarea variantă:

În partea superioară central pe fond de culoare galbenă, pe vertical, se regăsește denumirea Unității Administrativ Teritoriale comuna Lumina, cu font de culoare albastră, sub care se află amplasată stema comunei, iar sub stemă, tot cu fond albastru scrie județul Constanța și țara, respectiv ROMÂNIA

În partea dreapta și stângă a steagului, pe verticală, pe fundal, se află tot culoarea albastră pe ambele părți laterale ale steagului.

Steagul are decii albastru, galben și albastru, pe toată dimensiunea steagului, culori amplasate pe vertical, în centrul cărora se află stema localității, pe fundal galben.

Combinăția cromatică folosită corespunde regulilor heraldice, dar și a celor estetice. Culoarele alese sunt: albastru-simbolul purității și al cinstei și galben-simbolul forței, al bogăției, galbenul reprezintă și culoarea holdelor de grâu copt. Toate aceste calități caracterizează locuitorii comunei Lumina.


În consecința propunem spre aprobare Consiliului Local al comunei Lumina prezentul proiect de hotărâre în forma prezentată.

PRIMAR,





ROMANIA
JUDETUL CONSTANTA
Unitatea Administrativ Teritorială COMUNA LUMINA
CONSILIUL LOCAL AL COMUNEI LUMINA
Str. Mare nr. 170, Lumina, Jud. Constanta, 907175



RAPORT DE SPECIALITATE

Avand in vedere prevederile din Legea nr. 141/2015 privind aprobarea și folosirea de către unitățile administrativ-teritoriale a steagurilor proprii, reglementează condițiile privind aprobarea, arborarea și folosirea de către unitățile administrative-teritoriale a steagurilor proprii, ca simbol local, fiecare unitate administrativ-teritorială putând supune aprobării Guvernului steagul propriu și unic, pe baza hotărârii autorității deliberative.

Forma și dimensiunile steagului unității administrative-teritoriale sunt cele stabilite, în condițiile legii, pentru drapelul României, iar aprobarea modelului steagurilor unităților administrative-teritoriale se face prin hotărârea a Guvernului. Proiectul modelului de steag al unității administrative-teritoriale a fost supus dezbaterii publice și consultării locuitorilor, în vederea stabilirii variantei reprezentative, iar hotărârea consiliului local, privind aprobarea proiectului modelului de steag, se va transmite, împreună cu un memoriu justificativ, Ministerului Dezvoltării Regionale și Administrației Publice, care transmite proiectul modelului de steag, împreună cu memorial justificativ, Comisiei Naționale de Heraldică, Genealogie și Sigilografie a Academiei Române.

După primirea avizului consultativ al Comisiei, Comisiei Naționale de Heraldică, Genealogie și Sigilografie a Academiei Române, Ministerul Dezvoltării Regionale și Administrației elaborează proiectul de hotărâre și îl supune guvernului spre aprobare prin Hotărâre de Guvern. După aprobarea și publicarea în Monitorul Oficial a actului normativ unitatea administrativ-teritorială Lumina va arbora steagul propriu numai la sediul autorităților administrației publice locale, precum și la cele ale instituțiilor/serviciilor publice locale de interes local, la intrarea principal, deasupra acesteia, și doar însoțite de drapelul României și drapelul Uniunii Europene.

În acest context, Consiliul Local al comunei Lumina va analiza și se va pronunța cu privire la inițiativa propusă de dl primar Ioan Roman, în vederea **insusirea variantei finale a modelului de steag al Comunei Lumina**

Secretar General UAT Lumina



ROMANIA
JUDEȚUL CONSTANȚA
Unitatea Administrativ Teritorială COMUNA LUMINA
CONSILIUL LOCAL AL COMUNEI LUMINA
Str. Mare nr. 170, Lumina, Jud. Constanta, 907175



RAPORT

**privind avizarea legalității „PROIECTULUI DE HOTĂRÂRE– „PROIECTULUI DE HOTĂRÂRE–
Privind însușirea variantei finale a modelului de steag al Comunei Lumina**

Competența : Consiliul Local Lumina – în temeiul prevederilor Legii nr. 141/2015 privind arborarea și folosirea de către unitățile administrative teritoriale a steagurilor proprii, în coroborare cu prevederile art. 36, alin. (2), lit. „e”, alin. 7 lit. „a”, art. 45, alin. (2) și alin. (3) și art. 115 alin. (1), lit. „b” din Legea nr. 215 din 23.04.2001 a administrației publice locale, republicată, cu modificările și completările ulterioare

Procedura: Proiectul de hotărâre este însoțit de :

- Memoriu Justificativ al primarului comunei Lumina, dl Chiru Dumitru, inițiatorul proiectului de hotărâre;
- Raportul compartimentului de resort din cadrul aparatului propriu de specialitate al primarului;

Cvorumul : Potrivit art. 45, alin. 1 din Legea nr. 215/2001 a administrației publice locale republicată, cu modificările și completările ulterioare „, *In exercitarea atribuțiilor ce îi revin consiliul local adopta hotărâri, cu votul majorității membrilor prezenți, în afara de cazurile în care legea sau regulamentul de organizare și funcționare a consiliului cere o altă majoritate*”, constat că sunt respectate condițiile de fond și formă ale proiectului de hotărâre, acesta fiind întocmit legal, astfel avizez pentru legalitate proiectul de hotărâre și propun înscrierea lui pe ordinea de zi a sesiunii consiliului local .

SECRETAR GENERAL U.A.T LUMINA



ROMANIA
JUDEȚUL CONSTANȚA
Unitatea Administrativ Teritorială COMUNA LUMINA
CONSILIUL LOCAL AL COMUNEI LUMINA
Str. Mare nr. 170, Lumina, Jud. Constanta, 907175



MEMORIU JUSTIFICATIV

I. Date despre Comuna Lumina Istoricul localitatii

Lumina (în germană *Kodschalie*, în turcă *Kocaali*, în trecut *Cogealia*, *Kogea-Ali*, *Valea Neagră*) este satul de reședință al comunei cu același nume din județul Constanța, Dobrogea, România. Până în anul 1965 a purtat numele istoric de **Valea Neagră**. Ca primă așezare satul Lumina a luat ființă în anul 1650, iar din punct de vedere administrativ din anul 1880.

În perioada 1873-1883 localitatea a fost populată cu coloniști de origine germană, cunoscuți ca germani dobrogeni. În 1923 se aflau în localitate 317 persoane de origine germană. La 1940 au părăsit așezarea 698 de germani, fiind strămutați cu forța în Germania, sub lozinca *Heim ins Reich* (Acasă în Reich), în sat rămânând numai 11.

După înființarea ca sat – din anul 1880 până în anul 1908- satul Lumina a aparținut de comuna Sibioara, fostă Cicîrciu. Din anul 1908 și până în anul 1925 satul Lumina a aparținut de comuna Ovidiu, iar de la 1 ianuarie 1926 s-a desprins de comuna Ovidiu, formând unitate administrativ-teritorială de sine stătătoare, la care s-a alipit satul Mamaia și Năvodari, denumit atunci Cara-Coiun(oaia neagră). Satul Lumina a cunoscut o dezvoltare deosebită din punct de vedere economic, ponderea cea mai mare deținând-o cetățenii germani a căror ocupație principală era agricultura. Vechea denumire de Cogealia vine de la șeful tribului tătar Cogea-Ali (Ali Cel Mare). Denumirea de Cogealia s-a păstrat de la înființare și până în anul 1929 când a primit denumirea de Valea Neagră, denumire pe care a purtat-o până în anul 1965 când în conformitate cu decretul 799/1964 a primit denumirea de Lumina.^[4] Din anul 1968 până în anul 1989 a aparținut de comuna Ovidiu, iar în 1989 s-a desprins de comuna Ovidiu, împreună cu satele Sibioara și Oituz, formând comuna Lumina, a cărei reședință a devenit.

Prezentarea geografica

Așezată în partea central-estică a județului, comuna Lumina se învecinează la sud lacul Siutghiol, la sud-vest orașul Ovidiu (5 km), la vest comuna Mihail Kogălniceanu, la nord-est orașul Năvodari.

Lumina se află la 17 km nord de orașul Constanța, la 4 km vest de stațiunea balneo-climaterică Mamaia, la 7 km sud-est de aeroportul internațional Mihail Kogălniceanu.

Satul Lumina este așezat în zonă plată de o parte și de alta a Văii Cogealiei care debușează în Canalul Poarta Albă-Midia și are direcția nord-su. În partea de vest se aține cota + 40 m și la est cota + 25 m. În partea de sud a văii se află o zonă de acumulare a apelor din vale și o zonă de umpluturi de la săpătura canalului.



ROMANIA
JUDETUL CONSTANTA
Unitatea Administrativ Teritorială COMUNA LUMINA
CONSILIUL LOCAL AL COMUNEI LUMINA
Str. Mare nr. 170, Lumina, Jud. Constanta, 907175



Valea Cogealiei (Neagră) are un bazin hidrografic de cca. 1900 ha cu energie de relief mică (panta maximă 3%). La ploi abundente are loc inundarea părții joase a localității.

Satul Sibioara se află situat în cea mai mare parte pe versantul nordic al Văii Sibioara care debușează în Lacul Tașaul și atinge înălțimea de 35 m.

Satul Oituz este așezat pe un teren aproape plat, cu o ușoară pantă dinspre nord spre sud. Tangent în partea de est se află Valea Ciobănoaiei, cu energie mică de relief. Din cauza unor configurații locale au loc bălțiri în partea de sud.

Din punct de vedere geografic teritoriul comunei Lumina este situat în Podișul Dobrogei Centrale (Podișul Casimcei), ce se profilează între falia Peceneaga-Camena la nord și falia Capidava-Ovidiu la sud.

Relieful se încadrează în partea estică a acestui podiș, cunoscută sub numele de Dobrogea maritimă sau Litoralul maritim.

Climatic, întreaga parte estică a Dobrogei este de fapt o fâșie de tranzit între cele două mari suprafețe tipice: Dobrogea continentală și Marea Neagră.

Particularitățile climatice se reflectă în teritoriul comunei Lumina, fiind legate de poziția geografică a localității, la numai 4 km vest de Marea Neagră, la ½ km nord de limanul Maritim Siut-Ghiol și Canalul Midia- Poarta Albă.

Comuna Lumina se întinde pe o suprafață totală de 4875 ha din care 668 ha intravilan, 7 ha vii și 4200 ha extravilan.

Denumirea de Valea Neagră o păstrează până în anul 1965 când în conformitate cu Decretul 799/964 a primit denumirea de Lumina.

Din anul 1968 până în anul 1989 satul a aparținut de comuna Ovidiu, iar în 1989 s-a desprins de comuna Ovidiu, formându-se comuna Lumina la care s-au alipit satele Sibioara și Oituz. Ca instituție publică, Primăria Lumina s-a înființat pe 9 mai 1989. Începând cu 1990 își reia vechiul statut de comuna cu organe administrative proprii, comuna din care mai fac parte satele Oituz și Sibioara.

Structura demografica a comunei Lumina

Din datele oferite de Evidenta Populatiei, la data de 1 ianuarie 2016 , comuna Lumina avea o populatie totala de 10603 locuitori.

Zona a fost locuită din antichitate, o demonstrează informația preluată de și de Constantin Brătescu la schimbarea toponimiei Dobrogei dată de Procopius din Cezareea, care amintește aici de o așezare cu numele de Mavro-Vale (Mavro-neagra, Vale-vale, Valea Neagră). De la această informație, documente care să facă referire nu au fost găsite, lucru firesc, pentru că așa s-a întâmplat cu toată Dobrogea după 1417, zona a căzut sub stăpânire musulmană și chiar într-o accentuată decadentă. Așa cum a observat și renumitul geograf Simion Mehedinți (1928), Dobrogea devine " drum al războaielor de cucerire, drum al armatelor ruso-turce, în cursul secolelor XVIII și XIX [...] iar în anul 1878, când intră în posesiunea României, după o înstrăinare de cinci secole, ea intră ca un pământ cu totul schimbat, în alcătuirea etnografica, în toponimie, în viața culturală."

Într-o statistica a Dobrogei din 1849, făcută de P.P. Panaitescu, localitatea este amintită ca făcând parte din cercul Constanța cu numele de Siutghiol, locuită de 10 familii de ruși.



ROMANIA
JUDEȚUL CONSTANȚA
Unitatea Administrativ Teritorială COMUNA LUMINA
CONSILIUL LOCAL AL COMUNEI LUMINA
Str. Mare nr. 170, Lumina, Jud. Constanta, 907175



În 1861, când Musred-Bay începe procesul de colonizare a Dobrogei cu tătarii din sudul Crimei, hotărâse ca numele topice rurale să fie schimbate cu nume turcești. Astfel localitatea este numită Cogea-Ali (Ali cel Mare), după numele șefului tribului tătar așezat aici.

În Marele Dicționar Geografic al României întocmit de I.Lahovari, C.I. Brătianu și G. Tocilescu în 1899, localitatea este menționată ca fiind cătun ce aparținea de comuna Cicraci (Sibioara), situat în partea răsăriteană a plasei Constanța, pe valea Cogea-Ali, la 1 km nord de lacul Siutghiol. Este închisă la nord de dealul Tepe-Bair cu vârful Movila Închinată (83 metri altitudine) și Islam-luc (98 de metri, Movila Ciobănoaia), la sud de dealul Cogea-Ali și nord-est de dealul Mamaia cu vârful Mamaia, 34 de metri altitudine. Suprafața teritoriului este de 2230 ha, din care 214 ha este ocupată de vatra satului cu 87 de gospodării și grădini.

Șoseaua județeană Constanța – Tulcea trecea prin vestul localității, din localitate pornind drumuri comunale spre: Mamaia, Canara (Ovidiu), Cicraci (Sibioara) și Cara-Coium (Năvodari).

Cătunul dispunea de o școală turcească, o casă de rugăciuni protestantă și o geamie ridicată în 1865, deservită de un hogo.

Ca primă așezare satul Lumina a luat ființă în anul 1650, iar din punct de vedere administrativ din anul 1880 după războiul ruso-romano-turc din anul 1877.

După înființarea ca sat – din anul 1880 până în anul 1908- satul Lumina a aparținut de comuna Sibioara, fostă Cicirciu. Din anul 1908 și până în anul 1925 satul Lumina a aparținut de comuna Ovidiu, iar de la 1 ianuarie 1926 s-a desprins de comuna Ovidiu, formând unitate administrativ-teritorială de sine stătătoare, la care s-a alipit satul Mamaia și Năvodari, denumit atunci Cara-Coium (oaia neagră).

Satul Lumina a cunoscut o dezvoltare deosebită din punct de vedere economic, ponderea cea mai mare deținând-o cetățenii germani a căror ocupație principală era agricultura.

Vechea denumire de Cogeaia vine de la șeful tribului tătar Cogea-Ali (Ali Cal Mare). Denumirea de Cogeaia s-a păstrat de la înființare și până în anul 1929 când a primit denumirea de Valea Neagră.

Schimbarea toponimiei localităților dobrogene a fost pusă pentru prima oară de prefectul de Tulcea, Ioan Nenițescu, la sfârșitul secolului XIX. Fără a se ajunge la un rezultat concret, problema reîncepe a fi discutată după războiul balcanic (1912-1913). Încă din 1913, mai bine de 57% din populația Dobrogei erau români, însă numirile localităților erau turco-tătare, doar 33% din satele Dobrogei aveau denumiri românești.

În timpul guvernării I. Averescu (1922), printr-un ordin trimis prefecturii de Constanța se cerea alegerea noilor denumiri de sate și comune.

Niculae T. Negulescu, prefect al județului Constanța, în ședința Consiliului județean din 16 octombrie 1923, l-a delegat pe Constantin Brătescu să întocmească un tabel prin care denumirile străine ale comunelor și satelor să fie schimbate cu nume potrivite, românești. La întocmirea acestui tabel, Constantin Brătescu (1924), a ținut seama de o serie de criterii. Acolo unde inscripțiile pe monumente, sau mărturiile scriitorilor vechi, dovedeau că a existat un sat cu nume antic, acestea au fost date localităților, Cogea-Ali își reia



ROMANIA
JUDEȚUL CONSTANTA
Unitatea Administrativ Teritorială COMUNA LUMINA
CONSILIUL LOCAL AL COMUNEI LUMINA
Str. Mare nr. 170, Lumina, Jud. Constanta, 907175



numele de Valea Neagră, după numele Mavro-Vale, amintit de Procopiu de Cezareea, istoric roman al împăratului Justinian din secolul V.

De reținut este faptul că, între anii 1873-1883, din Gubernia Chersonului și din Mannhein vin coloniști germani care se așează în Cogealia. După 1877, când Dobrogea se alipește României, începe o liniște manifestată prin încetarea mișcărilor de populație. Între 1926-1940, numeroși turci și tătari emigrează în Turcia, iar în 1940 germanii părăsesc localitatea Lumina, stabilindu-se definitiv în Germania, în casele lor venind, în urma schimbului de populație, românii din Cadrilater.

II. Descrierea și semnificatia elementelor insumate steagului Comunei Lumina, județul Constanta

Prezentarea heraldica a steagului

Steagul Comunei Lumina, județul Constanta, este format conform anexei nr. 1 dintr-o panza dreptunghiulară, împartită în trei părți, pe laturi în culoarea albastră, respectiv în partea dreaptă și stângă a steagului, pe verticală, pe fundal, se află culoarea albastră pe ambele părți laterale ale steagului. iar pe centru în culoarea galbenă, cu proporția de 1/3, fiecare din cele trei părți, iar coloana din centru în partea superioară central pe fond de culoare galbenă, pe verticală, se regăsește denumirea Unității Administrative Teritoriale comuna Lumina, cu font de culoare albastră, sub care se află amplasată stema comunei, iar sub stemă, tot cu fond albastru scrie județul Constanta și țara, respectiv ROMÂNIA

Steagul se fixează pe hampa în partea stângă, pe lățime.

Semnificatia elementelor și a culorilor steagului

Combinăția cromatică folosită corespunde regulilor heraldice, dar și a celor estetice. Culorile alese sunt : albastru-simbolul purității și al cinstei și galben-simbol al forței, al bogăției , galbenul reprezintă culoarea holdelor de grâu copt. Toate aceste calități caracterizează locuitorii comunei Lumina.

În partea superioară central, pe fond de culoare galbenă, pe verticală, se regăsește denumirea Unității Administrative Teritoriale comuna Lumina, cu font de culoare albastră, sub care se află amplasată stema comunei, iar sub stemă, tot cu fond albastru scrie JUDEȚUL CONSTANTA și țara, respectiv ROMÂNIA.

În partea dreaptă și stângă a steagului, pe verticală, pe fundal, se află tot culoarea albastră pe ambele părți laterale ale steagului.

Steagul are deci albastru, galben și albastru, pe toată dimensiunea steagului, culori amplasate pe verticală, în centrul cărora se află stema localității, pe fundal galben.

Combinăția cromatică folosită corespunde regulilor heraldice, dar și a celor estetice. Culorile alese sunt: albastru-simbolul purității și al cinstei și galben-simbolul



ROMANIA
JUDETUL CONSTANTA
Unitatea Administrativ Teritorială **COMUNA LUMINA**
CONSILIUL LOCAL AL COMUNEI LUMINA
Str. Mare nr. 170, Lumina, Jud. Constanta, 907175



forței, al bogăției, galbenul reprezintă și culoarea holdelor de grâu copt. Toate aceste calități caracterizează locuitorii comunei Lumina.

Descrierea stemei

Stema comunei Lumina se compune dintr-un scut triunghiular cu marginile rotunjite, de culoare rosie, având în centru un alt scut triunghiular cu marginile rotunjite, de culoare albastra.

Scutul este timbrat de o coroană murală de argint cu un turn crenelat.

Semnificația elementelor însumate

Spicele de grâu semnifică ocupațiile de bază ale locuitorilor, agricultura, continuitatea milenară, tradiția, bogățiile solului și subsolului, comuniunea cu natura.

Coroana murală cu un turn crenelat semnifică faptul că localitatea are rangul de comună.

Soarele este simbol ancestral al poporului nostru, anterior creștinismului. Este simbolul antic al celor doi frați Apolo și Artemis, zei preluați și de greci, Soarele, marca heraldică a românilor își menține caracterul sacru. Sensul cosmogenic este univalent adică spațio-temporar cu semnificația: de Răsărit, Renastere.


Culoarea albastra (sau azur), reprezinta apa, dar si aerul, cel mai nobil element, dupa foc si simbolizeaza blandetea, frumusetea, nobletea si buna credinta (în alb-negru se reprezintă prin linii orizontale).

Culoarea rosie simbolizează noblețea și mândria (în alb-negru se reprezintă prin linii verticale).

Culoarea galbena, simbolizeaza asfințitului, culoarea spicului, a bunastarii, culoarea pamantului.

CONSILIUL JUDEȚEAN CONSTANȚA,
PREȘEDINTE,

INSTITUȚIA PREFECTULUI-JUDEȚUL CONSTANȚA
PREFECT,



ROMANIA
JUDETUL CONSTANTA
Unitatea Administrativ Teritorială COMUNA LUMINA
CONSILIUL LOCAL AL COMUNEI LUMINA
Str. Mare nr. 170, Lumina, Jud. Constanta, 907175



ANUNȚ

Referitor la : COMUNICAREA PRIN PUBLICITATE A PROIECTULUI DE HOTARÂRE-
Privind insusirea variantei finale a modelului de steag al Comunei Lumina

Având în vedere prevederile art. 7 al Legii nr. 52/2003 privind transparența decizională în administrația publică, se aduce la cunoștința publică :, **PROIECT DE HOTARÂRE** – Privind insusirea variantei finale a modelului de steag al Comunei Lumina, initiator – primar, Chiru Dumitru

Recomandările scrise ale cetatenilor cu privire la proiectul de act normativ supus dezbaterii publice, pot fi depuse la Compartimentul Centrul Informații Cetățeni - din cadrul Primariei, parter, transmise la nr. de fax 0241/2517448 sau în format electronic, la adresa de e-mail : primarialumina@yahoo.com, până pe data de 15.04.2021.


Materialele transmise vor purta mențiunea pe plic:

Recomandare la proiect de act normativ: " PROIECT DE HOTARÂRE - Privind insusirea variantei finale a modelului de steag al Comunei Lumina

inițiator – primar Chiru Dumitru



ROMANIA
JUDETUL CONSTANTA
Unitatea Administrativ Teritorială COMUNA LUMINA
CONSILIUL LOCAL AL COMUNEI LUMINA
Str. Mare nr. 170, Lumina, Jud. Constanta, 907175



PROCES – VERBAL

Încheiat, astăzi _____, cu ocazia afișării Proiectului de Hotarare Privind însusirea variantei finale a modelului de steag al Comunei Lumina

Referitor la : COMUNICAREA PRIN PUBLICITATE A PROIECTULUI DE HOTARÂRE-
Privind însusirea variantei finale a modelului de steag al Comunei Lumina

Având în vedere prevederile art. 7 al Legii nr. 52/2003 privind transparența decizională în administrația publică, se aduce la cunoștința publică :, **PROIECT DE HOTARÂRE – Privind însusirea variantei finale a modelului de steag al Comunei Lumina, initiator – primar, Chiru Dumitru**

Recomandările scrise ale cetatenilor cu privire la proiectul de act normativ supus dezbaterii publice, pot fi depuse la Compartimentul Centrul Informații Cetățeni - din cadrul Primariei, parter, transmise la nr. de fax 0241/2517448 sau în format electronic, la adresa de e-mail : primarialumina@yahoo.com, până pe data de 15.04.2021.

Materialele transmise vor purta mențiunea pe plic:

Recomandare la proiect de act normativ: " PROIECT DE HOTARÂRE - Privind însusirea variantei finale a modelului de steag al Comunei Lumina, inițiator – primar, Chiru Dumitru

In conformitate cu prevederile art. 42 si urmatoarele din Legea 215/2001 Subsemnații Chiru Dumitru, Primarul comunei Lumina, Bratianu Viorel Florin, Secretarul comunei Lumina, Serban Violeta referent CIC am recurs la încheierea prezentului proces -verbal, după afișarea proiectului de HOTARARE mai sus mentionat

PRIMAR

SECRETAR,
COMUNA LUMINA
Bratianu Viorel Florin

REFERENT CIC

Serban Violeta



ROMANIA
JUDETUL CONSTANTA
Unitatea Administrativ Teritorială COMUNA LUMINA
CONSILIUL LOCAL AL COMUNEI LUMINA
Str. Mare nr. 170, Lumina, Jud. Constanta, 907175



Declaratie pe propria raspundere

Primaria Comunei Lumina, judetul Constanta, cu desiul in localitatea Lumina, strada Mare, nr. 170, CF 467807 , tel. 0241.251.788, fax 0241.251.744, e-mail:primarialumina@yahoo.com, reprezentata prin Primar Chiru Dumitru

Cunoscand dispozitiile art. 326 Cod Penal cu privire la falsul in declaratii,

Declar pe proprie raspundere, urmatoarele:

Stema localitatii Lumina, folosita pe steagul heraldic este cea aprobata prin H.C.L. Hotararea de Guvern nr. , publicata in Monitorul Oficial

DECLARANT

PRIMAR CHIRU DUMITRU